



# STAPPERSVEN - KALMTHOUTSE HEIDE




## ESSEN, KALMTHOUT

Wandelen tussen mooie vergezichten, heide, vennen en bossen, dat doe je in natuurgebied Stappersven-Kalmthoutse Heide. Dit gebied ligt in de provincie Antwerpen, tussen Kalmthout en Essen. Je wandelt er rond één van de grootste heidevennen van Vlaanderen. En geniet van het uitzicht, en de talrijke watervogels. Het NEC bezoekerscentrum De Vroente ligt aan de hoofdingang van de Kalmthoutse Heide. Daar vertrekken bewegwijzerde paden met wandelingen doorheen verschillende karakteristieke landschappen.

### Vertrekpunt


-  Stappersven - Vertrekpunt De Vroente  
Putsesteenweg 129  
2920 Kalmthout
-  Stappersven -vertrekpunt infobord van Natuurpunt, aan De Ster  
Kruispunt Frans Raatstraat/Verbindingsstraat/Kastanjedreef)  
2920 Kalmthout

### Route

-  7,50 - Stappersven - Wandelpad Duin - van De Vroente tot Stappersven
-  5,00 - Stappersven - wandeling rond het Stappersven - Volg de knooppunten 68-2-1-70-64-3-68
-  6,80 - Stappersven - Combinatie van Wandelpad Bosbes (paars) en Wandelpad Eik (groen)

### Toegankelijkheid en faciliteiten

 Bezoekerscentrum

 Eten en drinken

### Eten en drinken

In de buurt van de Vroente zijn verschillende tavernes en restaurants.



